


TUMAČ PLANSKOG ZNAKOVLJA


[OB-1-1] Obuhvat prostornog plana





[OB-1-1-3001] Obuhvat prostornog plana

[IS-1-1] Cestovni promet


 [IS-1-1-2005] (Ž) Cesta područnog (regionalnog) značaja


 [IS-1-1-2006] (Ž) Cesta područnog (regionalnog) značaja - planirano


 [IS-1-1-3007] (L) Cesta lokalnog značaja


 [IS-1-1-3008] (L) Cesta lokalnog značaja - planirano


[IS-1-2] Željeznički promet

 [IS-1-2-1001] (M) Željeznička pruga za međunarodni promet s pripadajućom željezničkom infrastrukturom

 [IS-1-2-1002] (M) Željeznička pruga za međunarodni promet s pripadajućom željezničkom infrastrukturom - planirano

 [IS-1-2-1004] (R) Željeznička pruga za regionalni promet s pripadajućom željezničkom infrastrukturom - planirano

 [IS-1-2-2008] Željeznička pruga za posebni promet s pripadajućom željezničkom infrastrukturom

 [IS-1-2-2009] Željeznička pruga za posebni promet s pripadajućom željezničkom infrastrukturom - planirano



[IS-1-2-3010] (Žk) Željeznički kolodvor/stajalište

[IS-1-3] Pomorski promet

[IS-1-4] Promet unutarnjim vodama

[IS-1-5] Zračni promet