




# TUMAČ PLANSKOG ZNAKOVLJA


## [OB-1-1] Obuhvat prostornog plana




[OB-1-1-3001] Obuhvat prostornog plana


## [IS-4-1] Vodoopskrba i drugo korištenje voda


 [IS-4-1-2001]  
Vodoopskrbni cjevovod  
područnog (regionalnog)  
značaja s pripadajućim  
građevinama i uređajima

 [IS-4-1-3001]  
Vodoopskrbni cjevovod s  
pripadajućim građevinama  
i uređajima


 [IS-4-1-3002]  
Vodoopskrbni cjevovod s  
pripadajućim građevinama  
i uređajima - planirano

## [IS-4-2] Otpadne i oborinske vode

 [IS-4-2-2001] Cjevovod za javnu odvodnju  
područnog (regionalnog) značaja s  
pripadajućim građevinama i uređajima

 [IS-4-2-2002] Cjevovod za javnu odvodnju  
područnog (regionalnog) značaja s  
pripadajućim građevinama i uređajima -  
planirano

## [IS-4-3] Uređenje vodotoka i voda

 [IS-4-3-1201] Regulacijska i zaštitna vodna građevina državnog značaja s pripadajućim građevinama i uređajima

## [IS-4-4] Melioracijska odvodnja

 [IS-4-4-2001] Melioracijska odvodnja područnog (regionalnog) značaja s pripadajućim građevinama i uređajima